

R O M A N I A
JUDETUL ILFOV
COMUNA MOARA VLASIEI
P R I M A R

PROIECT DE HOTARARE

**Privind modificarea și completarea pozițiilor nr. 103,108 si 109 din
inventarul domeniului public al comunei Moara Vlășiei**

Având în vedere :

- referatul de aprobare înregistrat cu nr.9381/23.04.2021, ca instrument de prezentare si motivare a proiectului de hotarari, initiat de catre Primarul comunei Moara Vlășiei;
- raportul Secretarului comunei cu privire la domeniul public al localității Moara Vlășiei nr. 9289 / 21.04.2021;
- planurile de situatie întocmite în coordonate STEREO 1970 pentru strazile Garoafelor, Gradinilor si Trandafirilor;
- raportul Comisiei pentru administrație publică locala, administrarea domeniului public si privat al comunei, apărarea ordinii publice, munca si protectie sociala, protectia copiilor;

În conformitate cu temeiurile juridice, respectiv prevederile:

- art.129(2) lit.c , alin.(6) lit.c , art.139(3)lit.g și ale art. 289(7) și ale art.607(4) din O.U.G. nr.57/2019 privind Codul Administrativ, cu modificările și completările ulterioare;

În temeiul art.136,alin. (1) din O.U.G. nr.57/2019 privind Codul Administrativ,cu modificărileși completările ulterioare,

CONSILIUL LOCAL AL COMUNEI MOARA VLASIEI, JUDETUL ILFOV

Întrunit în ședință ordinară în data de 29.04.2021

H O T A R A S T E

Art. 1 – Se modifică și se completează pozițiile 103, 108 si 109 din inventarul bunurilor care alcatuiesc domeniul public al comunei Moara Vlășiei însușit de Consiliul local prin Hotărârea nr. 21 din 27 august 1999, după cum urmează :

- a) La Anexa nr. 1 „ Inventarul bunurilor care aparțin domeniului public al comunei Moara Vlășiei” la secțiunea I - „ Bunuri imobile „ se modifică următoarele poziții:

1. La poziția nr. 103, str. Maceselor, coloana 4 , *elemente de identificare a bunului va avea următorul cuprins : „ str. secundara (Lungime strada 944,4 m din care 232 m pietris si 712,4 m asfalt. Latime strada cuprinsa intre 7,81 m si 16,64 m. ” iar coloana 5 , Suprafata se modifica devenind „ 1,0343 ha „*

2. La poziția nr. 108, str. Gradinilor, coloana 4 , elemente de identificare a bunului va avea următorul cuprins : „ str. secundara (Lungime strada 105 m. Latime strada cuprinsa intre 10,93 m si 14,51 m.) ” iar coloana 5 , Suprafata se modifica devenind „ 1,0390 ha „
3. La poziția nr. 109, str. Garoafelor, coloana 4, elemente de identificare a bunului va avea următorul cuprins: „ str. secundara (Lungime strada 727,74 m. Latime strada cuprinsa intre 9 m si 9,39 m.” iar coloana 5 , Suprafata se modifica devenind „ 0,6525 ha „

Art. 2 Prevederile prezentei hotărâri vor fi duse la îndeplinire de executiv prin compartimentele de specialitate și va fi comunicată Instituției Prefectului județului Ilfov și Consiliului județean Ilfov


Moara Vlăsiei, 23 aprilie 2021
Nr. 19


CONTRASEMNEAZA,

SECRETAR GENERAL
UAT Moara Vlăsiei
Eugenia DUMITRU



PRIMAR
Andrei FILIP





ROMANIA
JUDETUL ILFOV
COMUNA MOARA VLASIEI
PRIMAR

REFERAT DE APROBARE


Privind modificarea și completarea pozițiilor nr. 103, 108 și 109 inventarului bunurilor care alcătuiesc domeniul public al comunei Moara Vlășiei

În vederea realizării unor lucrări de extindere rețea iluminat existent pe strazile Macesilor, Gradinilor și Garoafelor din satul Caciulati, comuna Moara Vlășiei, Tarla 115, parcela 449 a fost necesar întocmirea măsurătorilor pentru respectivele strazi. Ulterior efectuării măsurătorilor în teren a rezultat faptul că dimensiunile acestora înscrise în inventarul domeniului public la pozițiile 103- str. Maceselor, 108- strada Gradinilor și 109- str. Garoafelor nu corespund cu realitatea din teren. Ca urmare pentru corelarea datelor înscrise în evidențele primăriei și a situației existente în teren este necesar a se modifica și completa elementele de identificare pentru aceste imobile astfel cum rezulta din planurile de situație întocmite în coordonate Stereo 1970 de către Ing. Mototolea Corneliu, reprezentant al SC GEOSTAR SRL

Ținând seama de cele prezentate mai sus și în conformitate cu prevederile Codului Administrativ aprobat prin OUG nr. 57/2019, cu modificările și completările ulterioare, propun Consiliului local însușirea modificărilor și completărilor inventarului bunurilor ce alcătuiesc domeniul public al comunei Moara Vlășiei în ceea ce privește elementele de identificare și suprafețele pozițiilor nr. 103, 108 și 109 din anexa nr. 1 la Hotărârea Consiliului local Moara Vlășiei nr. 21 din 27.08.1999.

PRIMAR

Andrei FILIP



ROMANIA
JUDETUL ILFOV
COMUNA MOARA VLASIEI
COMPARTIMENT URBANISM SI AMENAJAREA TERITORIULUI

R E F E R A T

Privind modificarea și completarea pozițiilor 103, 108 și 109 din inventarul bunurilor care alcătuiesc domeniul public al comunei Moara Vlășiei

Prin compartimentul de urbanism și amenajarea teritoriului a fost prezentată disponibilitatea de a se efectua lucrări de extindere rețea electrică pe unele drumuri existente în satul Caciulați, comuna Moara Vlășiei. În vederea realizării lucrărilor de extindere rețea iluminat existent pe străzile Macesilor, Gradinilor și Garoafelor din satul Caciulați, comuna Moara Vlășiei, Tarla 115, parcela 449 a fost necesară întocmirea măsurătorilor pentru respectivele străzi. Ulterior efectuării măsurătorilor în teren a rezultat faptul că dimensiunile acestora înscrise în inventarul domeniului public la pozițiile 103- str. Maceselor, 108- strada Gradinilor și 109- str. Garoafelor nu corespund cu realitatea din teren. Ca urmare pentru corelarea datelor înscrise în evidențele primăriei și a situației existente în teren este necesar să se modifice și completeze elementele de identificare pentru aceste imobile astfel cum rezultă din planurile de situație întocmite în coordonate Stereo 1970 de către Ing. Mototolea Corneliu, reprezentant al SC GEOSTAR SRL.

Ținând seama de cele prezentate mai sus și în conformitate cu prevederile Codului Administrativ aprobat prin OUG nr. 57/2019, cu modificările și completările ulterioare, supun atenției conducerii unității, respectiv domnului Primar, inițierea unui proiect de hotărâre cu privire la modificarea și completarea inventarului bunurilor ce alcătuiesc domeniul public al comunei Moara Vlășiei în ceea ce privesc elementele de identificare și suprafețele pozițiilor nr. 103, 108 și 109 din anexa nr. 1 la Hotărârea Consiliului local Moara Vlășiei nr. 21 din 27.08.1999 care să fie însușit și aprobat de către membrii Consiliului local într-o ședință următoare.

CONSILIER,
Aurica VASILE